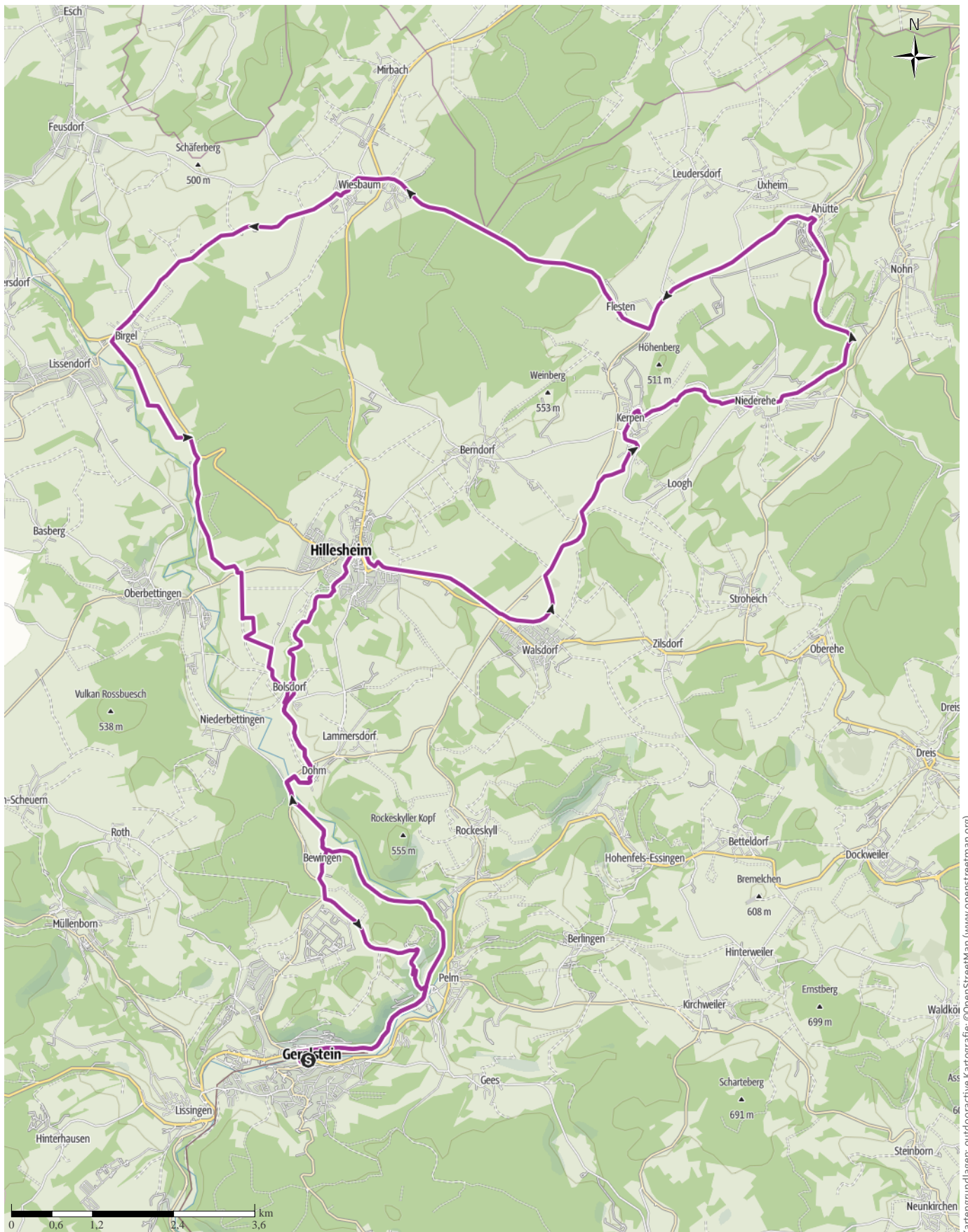


# TOP E-Bike-Tour: Wasser und Mühlenerlebnistour

↔ 55,9 km | ⌚ 4:20 h | ▲ 484 m | ▼ 484 m | Schwierigkeit mittel



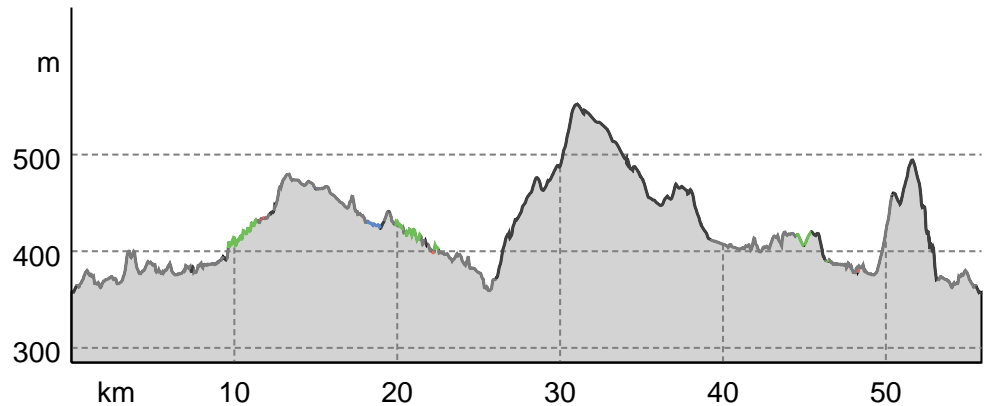
Kartengrundlagen: outdooractive Kartografie; ©OpenStreetMap (www.openstreetmap.org)

## TOP E-Bike-Tour: Wasser und Mühlenerlebnistour

## Wegarten

Asphalt	31,7 km
Schotterweg	1 km
Naturweg	4,7 km
Pfad	0,3 km
Straße	18,2 km
Unbekannt	0 km

## Höhenprofil



## Tourdaten

## E-Bike

Strecke ↔ 55,9 km

Dauer ⌚ 4:20 h

Aufstieg ▲ 484 m

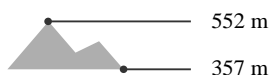
Abstieg ▼ 484 m

Schwierigkeit mittel

Fitness ●●●●●●

Technik ●●●●●●

Höhenlage



## Beste Jahreszeit

JAN | FEB | MÄR

APR | MAI | JUN

JUL | AUG | SEP

OKT | NOV | DEZ

## Bewertungen

## Autoren

Erlebnis ●●●●●

Landschaft ●●●●●

## Community

## Weitere Tourdaten

## Eigenschaften

mit Bahn und Bus erreichbar

kulturell / historisch

Flora

aussichtsreich

geologische Highlights

eBike

## Auszeichnungen

Rundtour

Einkehrmöglichkeit



EIFEL

Quelle

Eifel Tourismus GmbH

Kalvarienbergstraße 1

54595 Prüm

Telefon +49 6551 9656-0

Fax +49 6551 9656-96

info@eifel.info

<https://www.eifel.info>

Eine abwechslungsreiche Rundtour vorbei an den Highlights des Feriengebiets Gerolsteiner Land als GPX-Tour.

Von Gerolstein aus starten wir die Tour über den Kyllradweg in Richtung Hillesheim, vorbei an Müllich'sHof, bekannt für seine Eifler Köstlichkeiten. In Bolsdorf verlassen wir den Kyllradweg in Richtung der Krimistadt Hillesheim. Hier besteht die Möglichkeit im Cafe Sherlock einen Miss Marples Cream Tea zuzugenießen. Weiter geht es über den Kalkeifel-Radweg zum Wachsenden Wasserfall Dreimühlen. Durch Kalkblagerungen in den Moospolstern wächst der Wasserfall jährlich um etwa 10 cm. Hier bietet sich eine Rast in der Nohner Mühle an. Über Flesten und Wiesbaum gelangen wir nach Birgel, zur Birgeler Mühle.



**Ute Klinkhammer / Tourist-Information Gerolsteiner Land**

Aktualisierung: 09.12.2024

## TOP E-Bike-Tour: Wasser und Mühlenerlebnistour

Hier sind noch verschiedene Mühlen in Betrieb und können besichtigt werden.

Über den Kyllradweg führt die Tour zurück nach Bewingen. Hier verlassen wir den Kyllradweg und fahren vorbei an der Kasselburg nach Gerolstein. Hier bietet sich noch ein Abstecher zum Gerolsteiner Sprudel an. Zum Abschluss der Fahrt kann man an der Helenenquelle im Kurpark seinen Durst stillen.

### Autorentipp

*Von Walsdorf aus einen Abstecher zum Arensberg oder zur XXL-Bank.*

### Sicherheitshinweise

Achten Sie auf den Verkehr.

Bleiben Sie auf den ausgewiesenen Wegen.

Meiden Sie verkehrsreiche Straßen.

Steigen Sie ab, wenn Ihnen die Strecke zu gefährlich erscheint.

### Ausrüstung

Zu einer erlebnisreichen Fahrradtour gehören

- ein verkehrssicheres Fahrrad mit breiten Reifen
- ein Fahrradhelm,
- Radwerkzeug
- GPX-Gerät
- dem Wetter angepasste Kleidung,
- ausreichende Getränke und Verpflegung
- Handy und Radkarte.

## Informationsmaterial

### Karte

Es handelt sich um ein digitales Streckenangebot. Die Strecke ist nicht ausgeschildert. Bitte lade dir zur Streckenführung die GPX-Daten runter.

Publicpress: Rad-und Wanderkarte: Eifel, Maare und Vulkane

Bike-line: Radkarte: Vulkaneifel, Südeifel

### Weitere Infos und Links

Gerolsteiner Land Tourist-Informationen

Tourist-Information Stadtkyll, Burgberg 22,54589 Stadtkyll

Tourist-Information Hillesheim, Am Markt 1,54576 Hillesheim

Tourist-Information Gerolsteiner Land Bahnhofstraße 4 / Reisezentrum 54568 Gerolstein Tel.: +49 (0) 65 91 - 13 30 00

E-Mail: [touristinfo@gerolsteiner-land.de](mailto:touristinfo@gerolsteiner-land.de)

[www.gerolsteiner-land.de](http://www.gerolsteiner-land.de)

## Wegbeschreibung

### Start der Tour

Kreisverkehr am Bahnhof Gerolstein, Bahnhofstr. 4, 54568 Gerolstein

### Koordinaten:

DD: 50.223145, 6.661072

GMS: 50°13'23.3"N 6°39'39.9"E

UTM: 32U 333161 5566059

w3w: ///reis.ungewohnt.daraus

### Ende der Tour

Kreisverkehr am Bahnhof Gerolstein, Bahnhofstr. 4, 54568 Gerolstein

### Wegbeschreibung

Es handelt sich um ein digitales Streckenangebot. Die Strecke ist nicht ausgeschildert. Bitte lade dir zur Streckenführung die GPX-Daten runter.

Wegbeschreibung: Gerolstein-Pelm-Bewingen-Dom/Lammersdorf-Bolsdorf-Hillesheim-Walsdorf-Kerpen-Niederehe-Ahütte-Flesten-Wiesbaum-Birgel-Bolsdorf-Bewingen-Kasselburg-Pelm-Gerolstein

## Anreise



Diese Tour ist gut mit Bahn und Bus erreichbar.

### Öffentliche Verkehrsmittel

[www.bahn.de](http://www.bahn.de)

[www.vrt-info.de](http://www.vrt-info.de)

Anreise mit der DB bis zum Bahnhof Gerolstein nur aus Richtung Trier. Keine Fahrradmitnahme in den Bussen.

### Anfahrt

Bitte nutzen Sie die navigationsfähige Start-Adresse im

## **TOP** E-Bike-Tour: Wasser und Mühlenerlebnistour

Bereich Parken zur Eingabe in Ihrem Navigationsgerät.

### **Parken**

Parkplatz am Bahnhof Gerolstein, Bahnhofstr. 4, 54568 Gerolstein

### **Tour zum Mitnehmen für iPhone und Android**



QR-Code scannen und diese Tour offline speichern, mit Freunden teilen und mehr.

#### **Webseite**

<https://www.tourenplaner-rheinland-pfalz.de/s/3wHpoT>